

Guatemala, 30 de noviembre de 2016

Informe No. 11-2016

Licenciado

Juan Alberto Monzón

Viceministro del Patrimonio Cultural y Natural

Su Despacho

Estimado Licenciado Monzón:

De la manera más respetuosa me dirijo a usted con el propósito de presentarle mi informe de actividades mensuales conforme a lo estipulado en el **Contrato Administrativo por Servicios Técnico Profesionales Número 61-2016 y Acuerdo Ministerial No. 24-2016**, correspondiente al mes de noviembre del presente año, y para el cobro de mis honorarios estoy presentando la factura número de serie "A" y correlativo No. 0201.

INFORME DE ACTIVIDADES DEL MES DE NOVIEMBRE 2016

Cumpliendo con lo descrito en la literal a) de los términos de referencia del Contrato, con los objetivos planteados para el presente año (ver informe enero 2016), con lo programado en el Plan Operativo Anual (POA 2016) y continuando el Programa de Investigación Arqueológica con Excavaciones de Sondeo en el Área Oeste B del Grupo Central de Tak'alik Ab'aj, se concluyó la excavación de la Operación FF9ae inició la Operación FF8a, en terrenos con cafetal de la Finca Santa Margarita (donde tenemos permitidas las excavaciones). Se contó con la colaboración de los peones excavadores Isrrael Soto y Armando López del Parque Arqueológico Nacional Tak'alik Ab'aj (Panta).

De la Operación FF9a se excavaron 4.06 m³ de barro, mismos que fueron utilizados en el re-enterramiento del pozo. Los resultados de esta Operación se describen a continuación (Figuras 1 y 2).

Lote FF9a/3: profundidad 0-0.33m en esquina A. Barro mezclado con arena volcánica de 1902. Estrato reciente. No se recolectó material cultural.

Lote FF9a/5: 0.33-0.62 m. Barro 10YR 4/4 marrón oscuro amarillento, semicompacto, pastoso un poco poroso, muy pocas partículas blancas. Se recolectaron 48cerámicas y 12 obsidianas.

Lote FF9a/6: 0.62-0.89 m. Barro 10YR 4/4marrón oscuro amarillento, semicompacto, pastoso, muy pocas partículas blancas.Se recolectaron 38 cerámicas y 6 obsidianas.

Lote FF9a/6A: 0.58-0.95 m esquina B. Área de basurero cóncavo. Barro 10YR 3/4 marrón oscuro amarillento, semicompacto, pastoso, muy pocas partículas blancas. Se recolectaron 53 de cerámicas, 21 de las cuales pertenecen a una vasija incompleta con soportes redondos que no se lavó para preservar restos microscópicos en el barro; 19 obsidianas y la Muestra de carbón #1-2016 (Figura 1).

Lote FF9a/7: 0.89-1.16m esquina A. Barro 7.5YR 3/4 marrón oscuro, compacto, pastoso y poroso, micáceo. Se recolectaron 9 cerámicas y 3 obsidianas.

Lote FF9a/8: 1.16-1.59m. Barro 7.5YR 3/4 marrón oscuro, compacto, pastoso, micáceo. Se recolectaron 12 cerámicas y 1 obsidiana.

Lote FF9a/9: 1.59-2.03 m. Barro 10YR 3/4 marrón oscuro amarillento, compacto, pastoso, micáceo.Abundante taxcal de varios colores, principalmente blanco. Suelo natural. Fin de la excavación.

Se dio inicio a la excavación de la Operación FF8a ubicada aproximadamente 40 m al sur de FF9a, mide 1 x 2 m (N x E), orientada 0° Azimut. Actualmente se está excavando el Lote FF8a/6que ya parece ser el suelo natural sin material cultural. Al concluir la excavación se hará el dibujo y se presentarán los resultados de todos los lotes.

Se está realizando una revisión y actualización del catálogo de rellenos del Área Oeste B integrando la información obtenida descrita arriba que se complementará con las futuras excavaciones de sondeo.

De acuerdo a la literal f) de los términos de referencia del Contrato, junto con otros colaboradores del equipo Técnico se ha ayudado en la elaboración de bases de datos de los resultados del análisis cerámica de la Dra. Marion Popenoe de Hatch que están relacionados con los contextos donde provienen las muestras que fueron fechadas por Radiocarbono y que se han reportado en informes mensuales anteriores. Se han obtenido estadísticas y gráficas de la base de datos del área oeste de la Terraza 3 y del Basurero (DD-3a) al pie del acceso a la Terraza 1, áreas investigadas por el suscrito de 2013 a la fecha. Otros colaboradores están trabajando en la combinación de las bases de datos, estadísticas y gráficas de cada uno de los 5 investigadores arqueológicos, que corresponden a cinco áreas distintas: 1) Estr. 7; 2) acceso a Terraza 3 y Estructura 89; 3) Terraza 1 y Estr. 60; 4) área sur y este del Grupo Central; y 5) área oeste del Grupo Central.

De acuerdo a la literal i) de los términos de referencia del Contrato sobre otras actividades afines, como se ha venido reportando en meses anteriores (ver informes mayo-octubre 2016), llevamos el registro diario escrito y fotográfico de la destrucción del modelo a escala de la Estructura 6. Se concluyeron los dibujos de corte-perfil norte-sur y este-oeste a escala 1:5. Este trabajo ha sido realizado por el equipo de Restauración del PANTA, dirigido por Nelton Monterroso con el acompañamiento técnico del suscrito. Es interesante ver que las primeras piedras movidas por el agua han sido las del piso empedrado alrededor de la base del segundo cuerpo, luego las piedras de los muros laterales que dan soporte al muro talud del primer cuerpo, y, más interesante, ya han caído tres de la parte superior del muro talud del primer cuerpo. Reiteramos la utilidad que tendrá este registro para interpretar de mejor manera el colapso en los edificios originales de barro y piedra de río.


Conjuntamente con otros compañeros del área de documentación gráfica, se ha colaborado en el diseño digital y estaciones interpretativas mejoradas que podrían sustituir a las actuales que sirven de apoyo gráfico a los guías turísticos del parque. Son 24 diseños de 86 x 86 cm a todo color donde predominan blanco y verde, respetando los

colores internacionales de bajo impacto en la naturaleza. También se está actualizando el inventario de especies de fauna resguardadas en el refugio de fauna silvestre del parque y el inventario de flora a lo largo del sendero turístico del parque, esto con el objetivo de tener disponible esta información cuando se puedan hacer rótulos informativos para el turismo.

Luego que fuera publicada en septiembre la revista Galería Guatemala No. 54 de Fundación G&T Continental sobre el parque, se ha hecho una revisión de los textos corrigiendo errores de fondo. También se han empezado a corregir las traducciones al inglés que se publicaron con términos técnicos incorrectos. La revista tiene un formato fino y presenta información sintetizada del parque de una forma muy llamativa.

Don Geremías Claudio, Encargado de la Unidad de Arqueología, Nelton Monterroso, Encargado de Restauración, y el suscrito, tuvieron una discusión, invitados por el primero, sobre la interpretación y descripción de la arquitectura de barro y piedra de la fachada oeste de la Estructura 7. Se platicó la posibilidad de graderíos de acceso en esta parte, así como reforzamiento de la ladera oeste de la gran plataforma, con respectivos cambios a lo largo del tiempo. También se acordó cómo describir la posición de las piedras ya que unas tienen la "cara" o fachada en el lado largo y otras en el ancho, otras están paradas (con lo largo vertical) y otras acostadas (con lo largo horizontal).


Miguel Orrego Corzo
JEFE ADMINISTRATIVO
Vo.Bo. PARQUE ARQUEOLÓGICO TAK'ALIK ARA'



Juan Miguel Medina de León

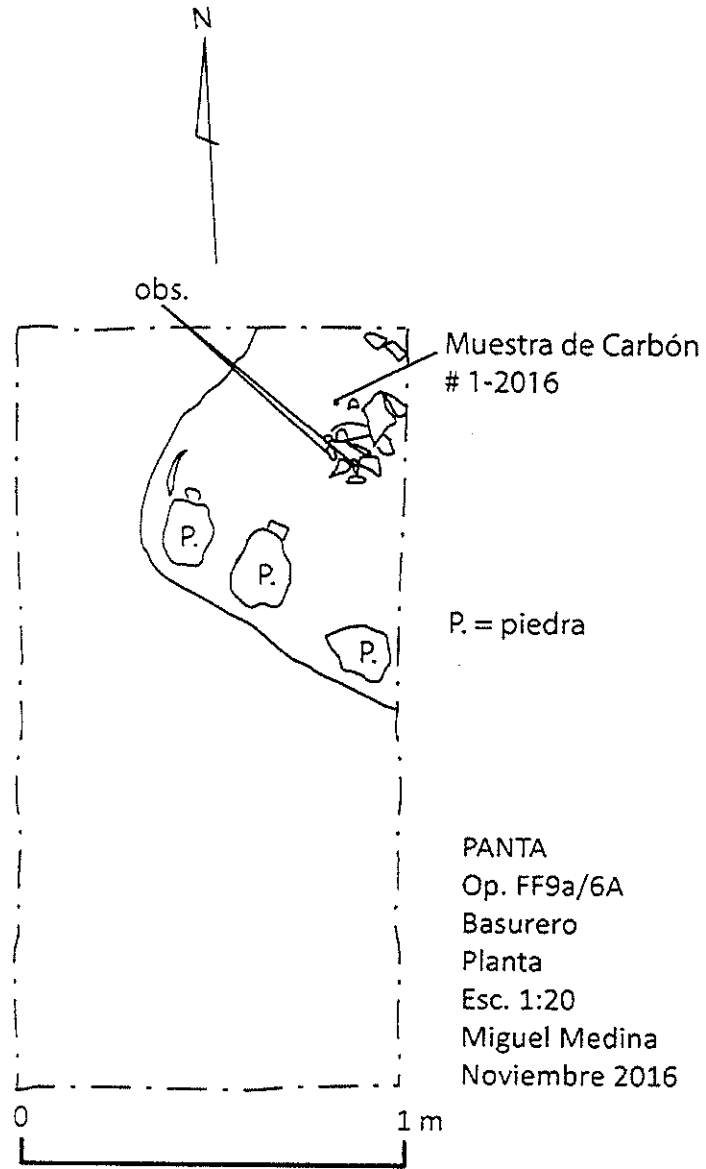


Figura 1. Planta del basurero FF9a/6A (Panta).

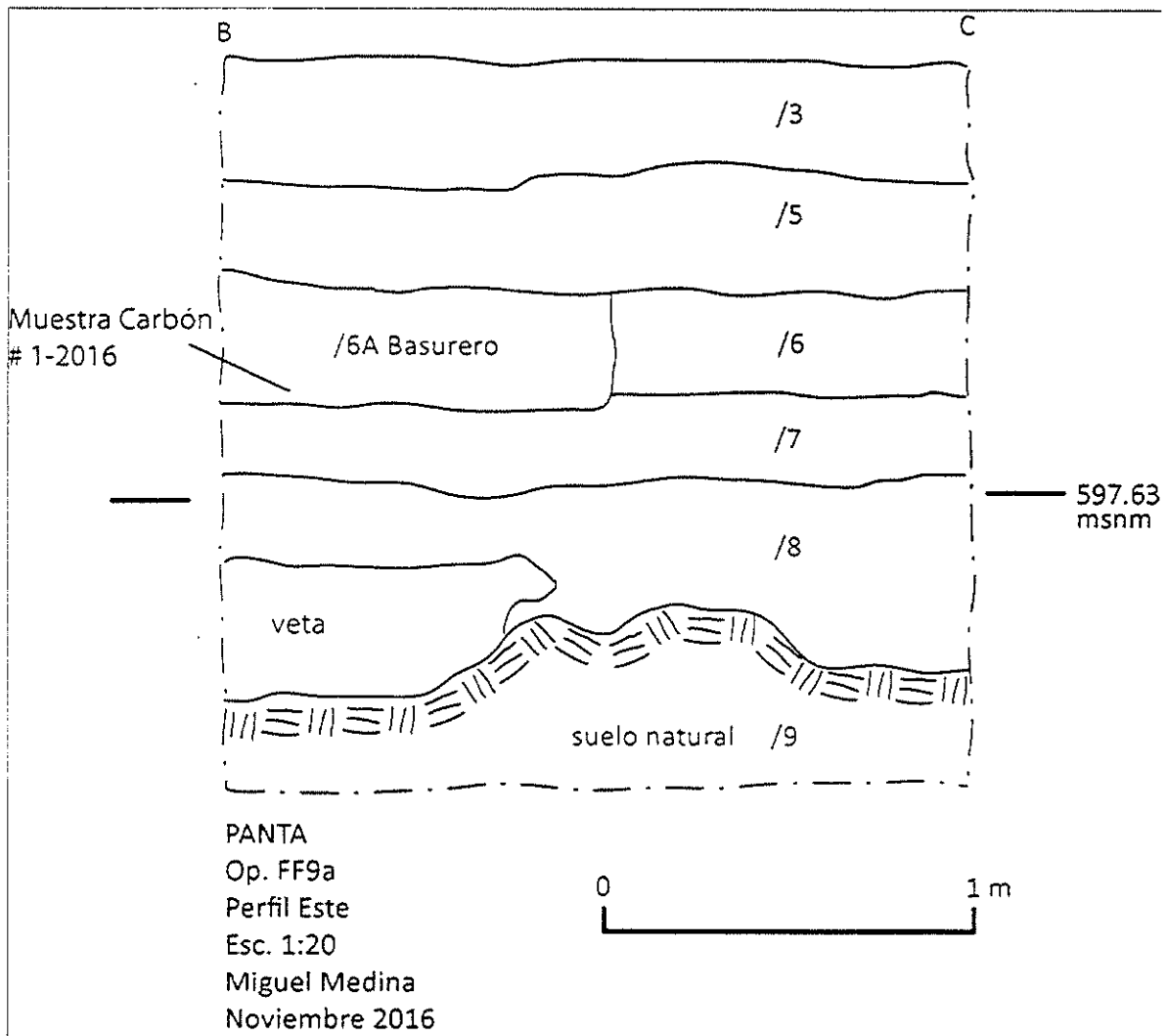


Figura 2. Perfil este de la Op. FF9a (Panta).